






















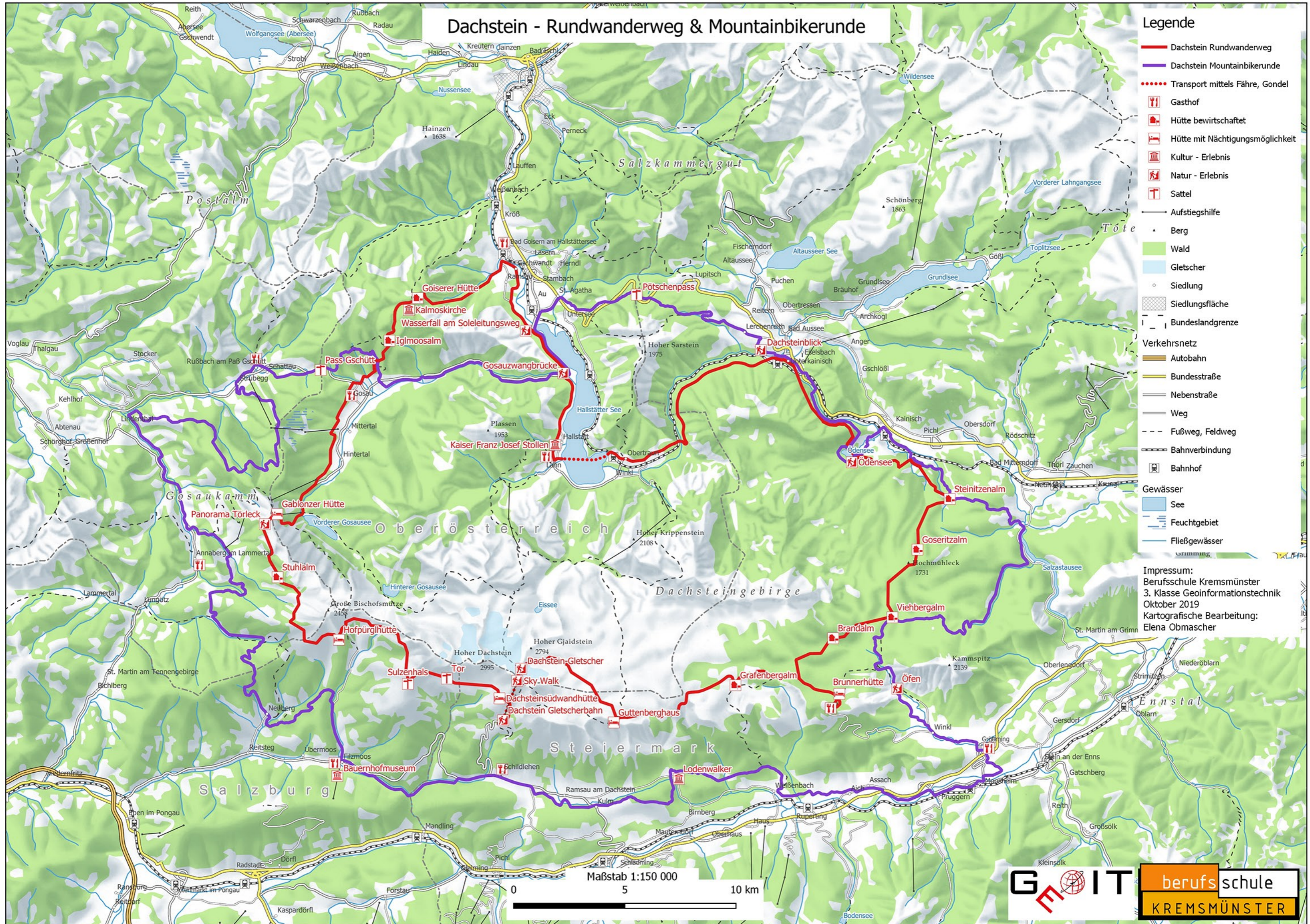


# Dachstein - Rundwanderweg & Mountainbikerunde

## Legende

- Dachstein Rundwanderweg
- Dachstein Mountainbikerunde
- Transport mittels Fähre, Gondel
-  Gasthof
-  Hütte bewirtschaftet
-  Hütte mit Nächtigungsmöglichkeit
-  Kultur - Erlebnis
-  Natur - Erlebnis
-  Sattel
-  Aufstiegshilfe
-  Berg
-  Wald
-  Gletscher
-  Siedlung
-  Siedlungsfläche
-  Bundeslandgrenze
- Verkehrnetz**
-  Autobahn
-  Bundesstraße
-  Nebenstraße
-  Weg
-  Fußweg, Feldweg
-  Bahnverbindung
-  Bahnhof
- Gewässer**
-  See
-  Feuchtgebiet
-  Fließgewässer

Impressum:  
 Berufsschule Kremsmünster  
 3. Klasse Geoinformationstechnik  
 Oktober 2019  
 Kartografische Bearbeitung:  
 Elena Obmascher



Maßstab 1:150 000

