
























- Legende**
-  Gasthof
 -  Hütte - bewirtschaftet
 -  Hütte mit Nächtigungsmöglichkeit
 -  Kulturerlebnis
 -  Naturerlebnis
 -  Sattel
 -  Bahn
 -  Stadt
 -  Gipfel
 -  Sehenswürdigkeit
 -  Mountainbikestrecke
 -  Wanderweg
 -  Bergbahn
 -  Autobahn
 -  Bahn
 -  Straße 1. Ordnung
 -  Straße 2. Ordnung
 -  Straße 3. Ordnung
 -  Weg
 -  Gletscher
 -  See
 -  Fluss
 -  Feuchtgebiete

1:150000



Impressum:
 Berufsschule Kremsmünster
 Geoinformationstechniker 3. Klasse 10/2019
 Erstellt von: Arne Baumgartner